

PROVINCIA DI FORLÌ - CESENA  
Servizio Tecnico  
Infrastrutture e Trasporti  
Piazza Morgagni, 9 -  
47121 Forlì - ITALY

NOME INFRASTRUTTURA:  
S.P. 10 San Mauro Cagnona

CODICE IDENTIFICATIVO:  
IT\_a\_rd0065003

COORDINATE TRATTO STRADALE:

Start: X=12,389455; Y=44,105048  
End: X=12,438491; Y=44,159508

F.I.A. s.n.c.  
Via L. Rossi, 33 - 41012 Carpi (MO)  
ITALY









**MAPPATURA ACUSTICA**  
ai sensi del D.Lgs. 194/2005

REGIONE:  
**EMILIA ROMAGNA**

Scala 1:25000

Ln

**LEGENDA**

-  Linea emissione
-  Superficie Stradale
-  Ed. residenziale
-  Altri edifici
-  Scuola
-  Ospedale / Ricovero
-  Confini comunali
-  Rete stradale

**CESENA**

**CESENATICO**

**BELLARIA - IGEA MARINA (RN)**

**GATTEO**








**GAMBETTOLA**

**SAN MAURO PASCOLI**

**SAVIGNANO SUL RUBICONE**



**dB(A)**

45,0 <=		< 50,0
50,0 <=		< 55,0
55,0 <=		< 60,0
60,0 <=		< 65,0
65,0 <=		< 70,0
70,0 <=		< 75,0
75,0 <=		< 80,0
80,0 <=	