

PROVINCIA DI FORLÌ - CESENA
Servizio Tecnico
Infrastrutture e Trasporti
Piazza Morgagni, 9
47121 Forlì - ITALY

NOME INFRASTRUTTURA:
S.P. 7 Cervese

CODICE IDENTIFICATIVO:
IT_a_rd0065001

COORDINATE TRATTO STRADALE:
Start: X=12,291442; Y=44,176873
End: X=12,325592; Y=44,204854

F.I.A. s.n.c.
Via L. Rossi, 33 - 41012 Carpi (MO)
ITALY










MAPPATURA ACUSTICA
ai sensi del D.Lgs. 194/2005

REGIONE:
EMILIA ROMAGNA

Scala 1:10000

Lden

LEGENDA

-  Linea emissione
-  Superficie Stradale
-  Ed. residenziale
-  Altri edifici
-  Scuola
-  Ospedale / Ricovero
-  Confini comuni / località
-  Terrapieno / collina
-  Rete stradale

COMUNE

Centro abitato

CESENA

Calabrina

Pioppa

CERVIA (RA)

CESENATICO

