

PROVINCIA DI FORLÌ - CESENA  
Servizio Tecnico  
Infrastrutture e Trasporti  
Piazza Morgagni, 9  
47121 Forlì - ITALY

NOME INFRASTRUTTURA:  
S.P. 140 Diegaro S.Egidio  
  
CODICE IDENTIFICATIVO:  
IT\_a\_rd0065005

COORDINATE TRATTO STRADALE:  
Start: X=12,192002; Y=44,158866  
End: X=12,275643; Y=44,168760










F.I.A. s.n.c.  
Via L. Rossi, 33 - 41012 Carpi (MO)  
ITALY

MAPPATURA ACUSTICA  
ai sensi del D.Lgs. 194/2005

REGIONE:  
EMILIA ROMAGNA  
  
Scala 1:10000

Lden

LEGENDA

-  Linea emissione
-  Superficie Stradale
-  Ed. residenziale
-  Altri edifici
-  Scuola
-  Ospedale / Ricovero
-  Confini comuni / località
-  Barriera antirumore
-  Rete stradale

COMUNE

Centro abitato

BERTINORO

Borgo Pievesestina

Martorano

Diegaro

CESENA

