

PROVINCIA DI FORLÌ - CESENA
Servizio Tecnico
Infrastrutture e Trasporti
Piazza Morgagni, 9 -
47121 Forlì - ITALY

NOME INFRASTRUTTURA:
S.P. 8 Cesenatico

CODICE IDENTIFICATIVO:
IT_a_rd0065002

COORDINATE TRATTO STRADALE:

Start: X=12,277541; Y=44,140169
End: X=12,334845; Y=44,156545

F.I.A. s.n.c.
Via L. Rossi, 33 - 41012 Carpi (MO)
ITALY









MAPPATURA ACUSTICA
ai sensi del D.Lgs. 194/2005

REGIONE:
EMILIA ROMAGNA

Scala 1:15000

Lden








LEGENDA

-  Linea emissione
-  Superficie Stradale
-  Ed. residenziale
-  Altri edifici
-  Scuola
-  Ospedale / Ricovero
-  Confini comunali
-  Rete stradale

CESENA

CESENATICO

dB(A)

45,0 <=		< 50,0
50,0 <=		< 55,0
55,0 <=		< 60,0
60,0 <=		< 65,0
65,0 <=		< 70,0
70,0 <=		< 75,0
75,0 <=		< 80,0
80,0 <=	