

PROVINCIA DI FORLÌ - CESENA
Servizio Tecnico
Infrastrutture e Trasporti
Piazza Morgagni, 9
47121 Forlì - ITALY

NOME INFRASTRUTTURA:
S.P. 10 San Mauro Cagnona

CODICE IDENTIFICATIVO:
IT_a_rd0065003

COORDINATE TRATTO STRADALE:
Start: X=12,389455; Y=44,105048
End: X=12,438491; Y=44,159508

F.I.A. s.n.c.
Via L. Rossi, 33 - 41012 Carpi (MO)
ITALY









MAPPATURA ACUSTICA
ai sensi del D.Lgs. 194/2005

REGIONE:
EMILIA ROMAGNA

Scala 1:10000

Ln

LEGENDA

-  Linea emissione
-  Superficie Stradale
-  Ed. residenziale
-  Altri edifici
-  Scuola
-  Ospedale / Ricovero
-  Confini comuni / località
-  Rete stradale

COMUNE

Centro abitato

GATTEO

CESENATICO

Cagnona

**BELLARIA -
IGEA MARINA (RN)**

SAVIGNANO SUL RUBICONE

SAN MAURO PASCOLI

