

PROVINCIA DI FORLÌ - CESENA  
Servizio Tecnico  
Infrastrutture e Trasporti  
Piazza Morgagni, 9  
47121 Forlì - ITALY

NOME INFRASTRUTTURA:  
**S.P. 10 San Mauro Cagnona**

CODICE IDENTIFICATIVO:  
**IT\_a\_rd0065003**

COORDINATE TRATTO STRADALE:  
Start: X=12,389455; Y=44,105048  
End: X=12,438491; Y=44,159508

F.I.A. s.n.c.  
Via L. Rossi, 33 - 41012 Carpi (MO)  
ITALY








**MAPPATURA ACUSTICA**  
ai sensi del D.Lgs. 194/2005

REGIONE:  
**EMILIA ROMAGNA**

Scala 1:10000

**Lden**

**LEGENDA**

-  Linea emissione
-  Superficie Stradale
-  Ed. residenziale
-  Altri edifici
-  Scuola
-  Ospedale / Ricovero
-  Confini comuni / località
-  Rete stradale

**COMUNE**

*Centro abitato*

**GATTEO**

**CESENATICO**

*Cagnona*

**BELLARIA -  
IGEA MARINA (RN)**

**SAVIGNANO SUL RUBICONE**

**SAN MAURO PASCOLI**

